

Milano, 14 maggio 2012

Ai Presidenti dei Consigli di Zona
Comune di Milano

OGGETTO: Progetto Strade Scolastiche

Cara/o Presidente,

l'Amministrazione Comunale ha avviato un programma di protezione degli istituti scolastici dal traffico veicolare con l'obiettivo di salvaguardare i bambini dai rischi che possono derivare dalla presenza delle macchine e dall'esposizione agli agenti inquinanti.

Nello specifico, la strada in cui ha sede la scuola viene protetta da un divieto di transito valido 30 minuti – 15 minuti prima e 15 minuti dopo l'orario di ingresso e di uscita degli studenti. Nel periodo di validità del divieto possono accedere alla strada solo le biciclette e i veicoli diretti alle proprietà, nonché i veicoli di soccorso e quelli che trasportano passeggeri con disabilità.

Le prime tre scuole selezionate come gruppo pilota, che dal 7 maggio sperimentano il progetto delle Strade Scolastiche, sono quelle di via Palermo, via Casati e via Rasori.

Con la ripresa dell'attività scolastica, a settembre, si vuole incrementare il numero delle scuole coinvolte, attuando la chiusura al traffico in prossimità di altri dieci istituti scolastici.

A tal fine riteniamo opportuno che il Consiglio di Zona segnali i plessi scolastici per i quali ritiene che l'intervento di chiusura al traffico sia prioritario. L'attuazione del progetto comporta una serie di azioni, tra cui la valutazione di fattibilità delle proposte, l'organizzazione della chiusura e il coinvolgimento dei diversi attori del mondo scolastico (presidi, consigli di istituto, associazioni dei genitori, etc.), pertanto è necessario che l'indicazione delle scuole venga fornita in tempi brevi, possibilmente non oltre il 28 maggio.

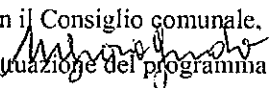
Vi alleghiamo una bozza stesa da AMAT, che individua le scuole sulla base di caratteristiche urbanistiche e viabilistiche, nonché della rilevanza del plesso scolastico. Questo elenco, non vincolante, sarà la base su cui approfondire e sviluppare un dibattito che porti ad una scelta definitiva.

Sarebbe utile, inoltre, che venisse indicato un referente del progetto per la Zona, in modo che si possa relazionare direttamente con gli uffici interessati, per i quali il coordinamento è gestito dall'Ing. Federico Confalonieri della Direzione Centrale Mobilità, Trasporti e Ambiente (02.88468329 – 335.245007 – federico.confalonieri@comune.milano.it).


Per meglio presentare il progetto, Vi proponiamo di incontrarci il **17 maggio alle ore 14.00** presso la Sala Commissioni di via Beccaria 19.

Cordiali saluti.

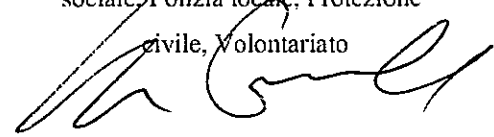
Maria Grazia Guida
Vice Sindaco
Educazione e istruzione, Rapporti
con il Consiglio comunale,
Attualizzazione del programma



Pierfrancesco Maran
Assessore Mobilità, Ambiente,
Aree Urbane e Verde



Marco Granelli
Assessore Sicurezza e coesione
sociale, Polizia locale, Protezione
civile, Volontariato



Zona 1	Via Crocefisso	Elementare
	Via Dandolo	Materna
	Via Corridoni	Elementare
	Via Sant'Orsola	Materna + elementare
	Via Ariberto	Elementare
Zona 2	Via Bottego	Elementare
	Via Carnovali	Nido + Materna + Elementare
Zona 3	Via Pini	Nido + Materna + Elementare
	Via Zambaldi	Elementare
	Via Stoppani	Elementare
	Viale Romagna	Elementare
	Via Tajani	Elementare
Zona 4	Via Colletta	Nido + Elementare
	Via Meleri	Nido + Elementare + Media
	Via Decorati	Elementare + Media
	Via Oglio	Nido + Materna
Zona 5	Via Wolf Ferrari	Elementare
	Via Val di Sole	Materna
	Via Dei Guarnieri	Nido + Materna + Media
	Via Brunacci	Materna + Elementare
	Via Gentilino	Materna + Elementare + Media
Zona 6	Via Salerno	Materna + Elementare + Media
	Via Pescarenico	Materna + Elementare + Media
	Via dei Narcisi	Materna + Elementare + Media
Zona 7	Via Airaghi	Materna + Elementare
	Via Paravia	Materna + International School
	Via Constant	Media
	Via Lemennais	Nido + Materna + Elementare
	Via dei Narcisi	Materna + Elementare + Media
Zona 8	Via Gattamelata	Materna + Elementare
	Via Castellino da Castello	Materna + Elementare + Media
Zona 9	Via Guicciardi	Nido + Materna + Elementare
	Via Iseo	Materna + Elementare